Vue en plan
1/250

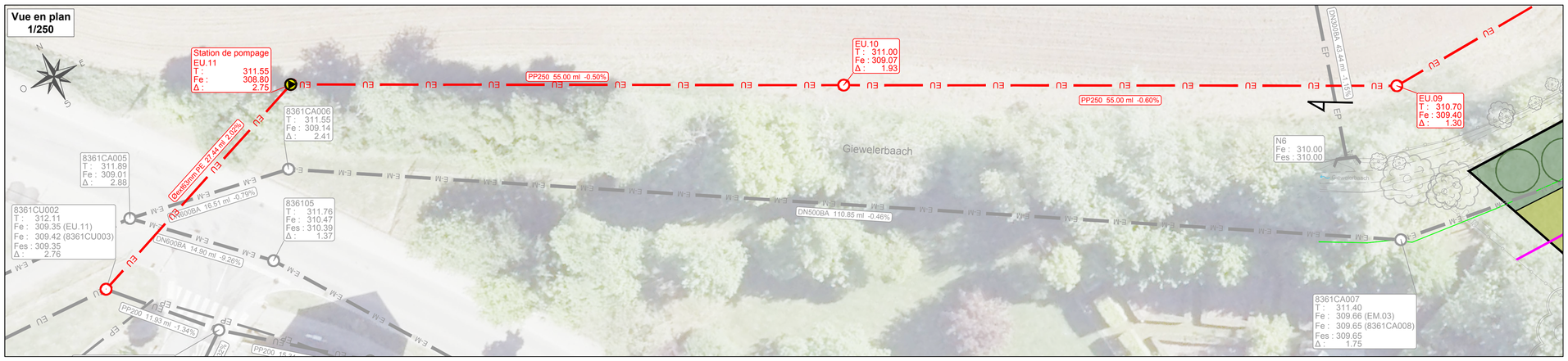

Vue en plan
1/250



LEGENDE

EXISTANT

- E-M — Canalisation Eaux Mixtes
- E-P — Canalisation Eaux Pluviales
- E-U — Canalisation Eaux Usées

PROJET

- Limite PAP Ouest
- Raccordement réseaux EU
- Branchement réseaux EP à ciel ouvert (3 fils de pavés)
- Caniveau sur la chaussée (4 fils de pavés)
- Fossé à ciel ouvert
- E-U — Canalisation Eaux Usées
- E-M — Canalisation Eaux Mixtes déviée
- Connexion des goutières
- Descente d'eau de toiture
- Grille avaloir
- Regard de contrôle réseau EU (sur terrain privé)
- Caniveau à grille

Principe de noues d'infiltration et de jardin d'infiltration
Ech: 1/25



Hauteur d'eau utile entre 20 et 40cm
Talus variable entre 3/1, 2/1 et 3/2

Détail des caniveaux en fils de pavés

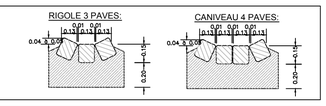

Principe pour un regard de pompage
Ech 1/100

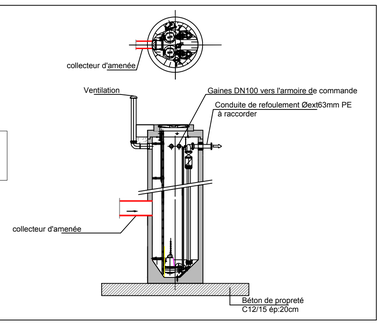

Références des données:

Références existantes:
- Réseau SIDERO :
DWG 20251211_CANAL_GOETZINGEN
- Fond géographique venant du GéOPORTAIL 2022
- Fond de plan du PAP :
DWG E246511A_PAP24-02-D-a+a-CL

Altitudes des regards:
La référence utilisé pour le nivellement est celle du TN actuel en arrière plan

LOCALISATION



Autorisation

FONDS DE PLAN BD-TOPO: © ORIGINE CADASTRE: DROITS RESERVES A L'ETAT DU GRAND DUCHE DE LUXEMBOURG - COPIE ET REPRODUCTION INTERDITES

MAITRE D'OUVRAGE:

EIFEL - HAUS

PROJET:

PAP Goet13 sud - "Ënnert Kirben" - Partie Ouest

OBJET:

" Concept d'assainissement "

IND.	DATE	DESSINE		CONTROLE		VALIDE		MODIFICATIONS
		INITIALE	VISA	INITIALE	VISA	INITIALE	VISA	
E								
D								
C								
B								
A	28/07/2026	D.Dr.		J.Wa. M.Tr.		J.Wa.		Mise à jour du fond de plan et de l'assainissement

ECHELLE	N° PROJET	N° PLAN	INDICE
Variable	E246511A	HYD_AUT_SIT-001	A

/ | 11/02/2026 | D.Dr. | J.Wa. M.Tr. | J.Wa.

TR Engineering
ingénieurs - conseils
T +352 49 00 65-1
E e-mail@tr-engineering.lu
www.tr-engineering.lu
86-88, rue de l'Égalité
B.P. 1034
L-1456 Luxembourg

fichier: O:\E246511A\E246511A_HYD_AUT_SIT-001A - Layout : 001 - Sauvé le : 28/07/2026 par : dxdr